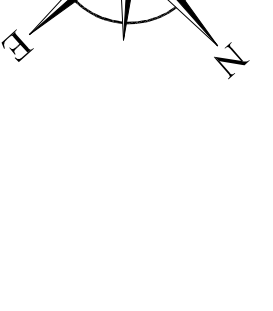































5:500

PROJ. ŚCIANKOWE ZAKOŃCZ



Proj. naw. jezdni

- | | |
|---|--|
|  | Proj. naw. jezdn. |
|  | Proj. chodnik z kostki brukowej bet. |
|  | Proj. pobocza z kostki brukowej bet. |
|  | Proj. zjazd z kostki brukowej bet. |
|  | Proj. zjazd o naw. asfaltowej |
|  | Proj. zjazd z asfaltu asfaltowego |
|  | Proj. brukowane skłosem napływającymi między krawężnikami z kostki granitowej (granitowa) 18x18cm o powierzchni cieleń i gr. |
|  | z wypełnieniem spoinę masą zalazową, osadzoną w mieszance betonowej na mdro |
|  | Proj. pobocza |
|  | Równy przydrożne |
|  | Proj. kamieniczka deszczowa |
|  | Proj. wpust |
|  | Proj. siatki korytkowej |
|  | Proj. przepustów rurow pod zjazdem |
|  | Proj. kraw. betonowy 15x30cm H=10cm |
|  | Proj. kraw. betonowy 15x22cm H=6cm |
|  | Proj. kraw. betonowy 15x22cm H=6cm |
|  | Proj. kraw. gminowy 20x30cm H=12cm |
|  | Proj. kraw. gminowy 20x25cm H=6cm |
|  | Proj. kraw. gminowy 20x25cm H=2cm |
|  | Proj. bulwaru |
|  | Proj. bariera ochronna |
|  | Proj. palisada betonowa |
|  | Proj. kraw. technologicznej |
|  | Proj. przebudowa linii pomiarowej i technicznej |
|  | Proj. rury ochronne |
|  | Gonica drutów (drzewnej) |
|  | Gonica pasu drogowego |
|  | Zakaz inwestycji |

1

[illegible]

EXTON

40-05 KATOWICE ul. Astron. 70 tel. (0-22) 251-79-64, e-mail: p.kozlowski@pki.pl		NR UMOWY: SE 02.29.2020	
PODZIAŁ: RODZINA	PRZEDSIĘWZIECIE (nazwa i adres podmiotu projektowego dla zadania pn.: "Przebudowa drogi powiatowej nr 1239 w miejscowości DW 783 - Świątków - Jeleńsk - odcinek 1 - odcinek 2" - Inwestycja - Inwestycja - Inwestycja	DATA UMOWY: 2021	
ADRES: ZESPÓŁ:	ODRĘCZNIK: DROGA POWIATOWA NR 1239K	SKALA: 1:500	
ADRES:	TYTUŁ PROJEKTU: PLAN ZAOPASPODAROWANIA TERENU (ARKUSZ NR9)	RYS. NR: 2.9	
PODZIAŁ:	mgr inż. Robert Brożewicz	Nr um. w: MP/0005/PMO/14	
PODZIAŁ:	inż. Jacek Gołoty	inż. Jacek Gołoty	